Plan des lieux | Itinéraires | Plan d'accès

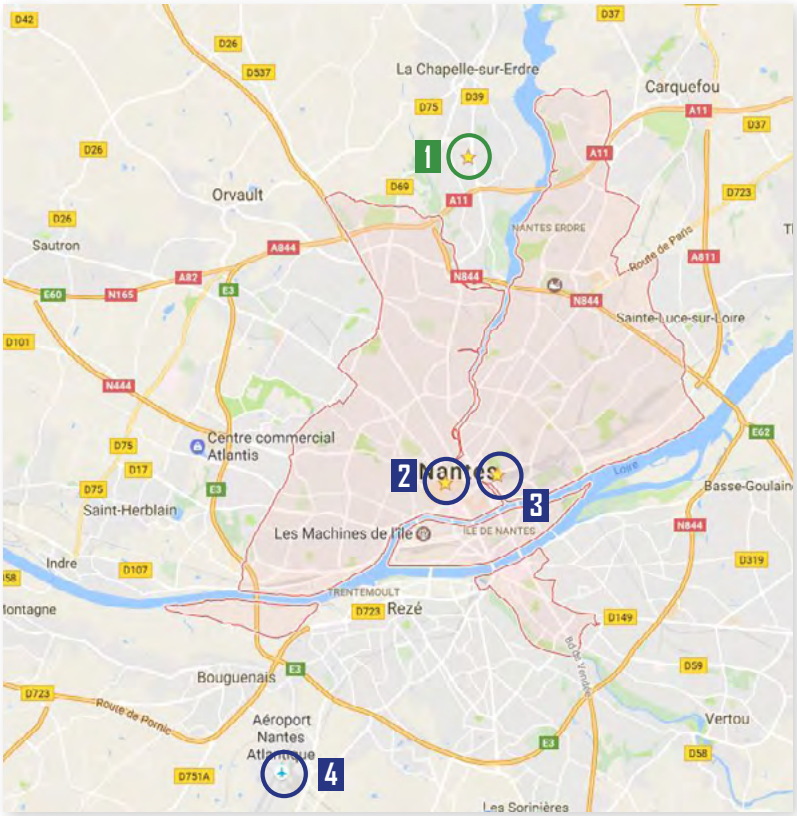

1 Westotel
34 rue de la Vrière,
44240 La Chapelle-sur-Erdre

Hôtel 4 étoiles disposant de 300 chambres et de 70 suites, équipé pour accueillir les voyages d'affaire, il dispose d'un restaurant et d'un bar ouvert tous les jours.

Tel : 33 (0)2 51 81 36 36
www.westotel.com

Coordonnées GPS :
N° 47 16 870 – w001 33052
Alt : 384 feet

2 Centre Ville de Nantes

Le centre ville de Nantes renferme une multitude de lieux insolites à visiter, des monuments historiques et de nombreux restaurants.

3 Gare de Nantes
27 Bd de Stalingrad
44041 Nantes

Située en centre ville, la gare propose un accès à une multitude de transports en communs: les bus urbains, les cars interurbains, les navettes aéroport et les tramways.

4 Aéroport Nantes Atlantique
44346 Bouguenais

L'aéroport dispose de navettes qui assurent la liaison entre le centre ville de Nantes et l'aéroport Nantes Atlantique toutes les 20 minutes en semaine.

EN TRANSPORT EN COMMUN

Nantes et ses alentours sont desservis par 3 lignes de tramway et près de 60 bus.

Consultez le plan interactif des transports en commun et organisez votre itinéraire :
https://plan-tan.fr

Tarifs des transports en communs:

Ticket 1h : 1,70€ / 2€ à bord du bus
Carnet de 10 tickets 1h : 15,30€

Vous pouvez aussi acheter un PASS qui vous donne libre accès aux sites de visite et aux transport en communs:

Pass 24h : 25€
Pass 48h : 35€
Pass 72h : 45€

Plus d'informations :
www.nantes-tourisme.com/fr/visite/pass-nantes

EN UBER:

Télécharger l'application sur l'App Store ou Google Play
www.uber.com/fr/cities/nantes

EN TAXIS

Allo Taxi Nantes Atlantique
Tél : +33 (0)2 40 69 22 22
Une station est situé juste devant l'aérogare face au Hall 3 de l'aéroport de Nantes.

Oh-Taxi
Tél : +33 (0)2 28 00 00 82

ABC Taxis
Tél. +33 (0)2 40 65 59 00
ou +33 (0)6 08 01 05 39

Radio Taxi
Deux stations sont situées juste devant les accès nord et sud de la gare.
Tel. +33 (0)2 40 69 22 22

LOUER UNE VOITURE:

AVIS
Situé accès sud de la gare-rue cornulier et sur l'esplanade de l'aéroport
Tel. +33 (0)8 20 61 16 75

HERTZ
Situé accès sud de la gare-rue cornulier et sur l'esplanade de l'aéroport
Tel. +33 (0)8 20 03 18 00

SIXT
Situé sortie sud de la gare et sur l'esplanade de l'aéroport
Tel. +33 (0)8 20 00 74 98

Du Château des ducs de Bretagne au Passage Pommeraye, du Musée d'arts à la Galerie des Machines, Nantes révèle au fil des rues son patrimoine historique, architectural et artistique. Nantes l'effervescente surprend et enchante : le végétal côtoie l'urbanisme, les œuvres d'art du Voyage à Nantes excitent l'imaginaire, les déambulations à pied ou à vélo conduisent à des espaces publics et conviviaux. Nantes vous attend... **Faites le Voyage !**

Office du tourisme Nantes :
9 Rue des États, 44000 Nantes
www.nantes-tourisme.com/fr

Guide touristique Nantes :
www.nantes-tourisme.com/fr/guide-nantes-tourisme

GALERIE DES MACHINES

MUSÉE JULES VERNE

LE LIEU UNIQUE
LA TOUR LU

SITES INCONTOURNABLES

CHÂTEAU DES DUCS DE BRETAGNE


AU BAR LE NID, TOUR BRETAGNE

EN VOITURE

Gare de Nantes
27 Boulevard de Stalingrad, 44041 Nantes

- Prendre Boulevard de Sarrebruck et Boulevard de la Prairie de Mauves en direction de A811 à Sainte-Luce-sur-Loire

  8 min (5,7 km)

- Prendre Périphérique en direction de D39 à La Chapelle-sur-Erdre. Prendre la sortie 25 et quitter A11

  8 min (9,4 km)

- Continuer sur D39 en direction de votre destination

  2 min (1,2 km)

Westotel Nantes Atlantique
34 Rue de la Vrière, 44240 La Chapelle-sur-Erdre

Cet itinéraire est fourni à titre indicatif. Il est possible que vous deviez suivre un itinéraire différent de celui indiqué en raison de travaux, de bouchons, des conditions météorologiques, de déviations ou d'autres perturbations. Veuillez en tenir compte lors de la préparation de votre trajet. Veillez en outre à respecter le code de la route et la signalisation sur votre trajet.

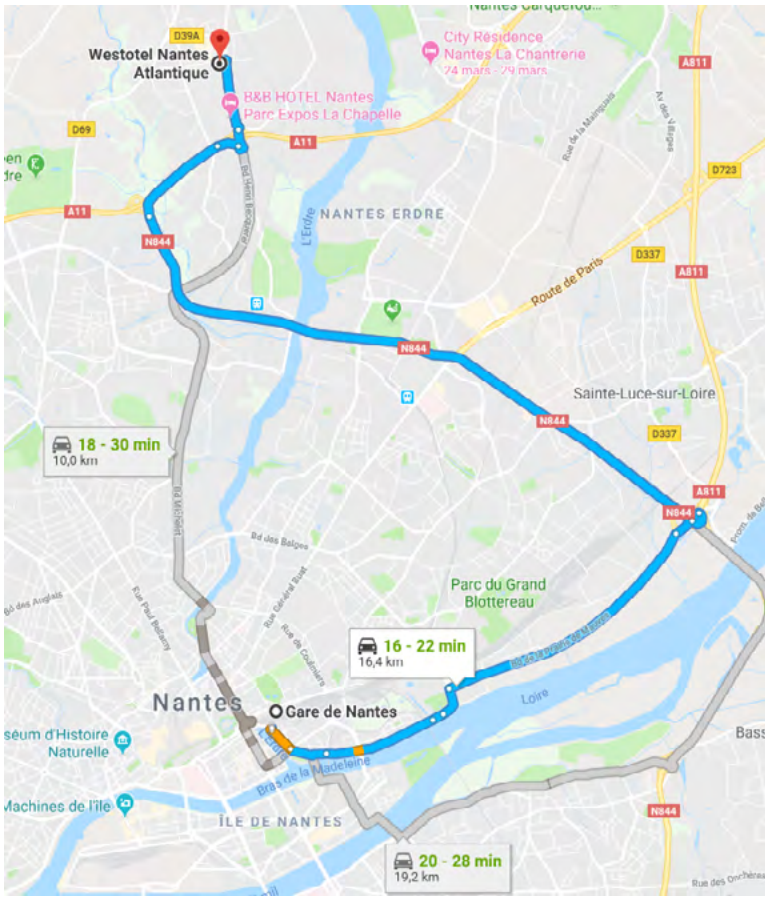

ATTENTION: Nantes est une ville ou le trafic est dense, les itinéraires proposés sont à titre indicatif. Aux heures de pointe, soit le matin et en fin de journée, la durée du trajet peut être rallongée.

EN BUS

Exemple d'itinéraire le lundi matin, arrivée avant 8h30 à l'hôtel

Heure	Indications	Durée
07h21	De l'arrêt Gare de Nantes (SNCF), Prendre le Bus C2 en direction de Le Cardo	22min BUS C2
07h43	Descendre à l'arrêt Bout des Pavés	
07h44	Rejoindre l'arrêt Bout des Pavés	30sec
07h44		
07h44	Attente	06min
07h51		
07h51	Prendre le Bus 86 en direction de La Chapelle Aulnay/Coutancière	17min BUS 86
08h08	Descendre à l'arrêt Vrière	
08h09	De Vrière	07min
08h16	Rejoindre à pied Westotel Nantes Atlantique	

EN VOITURE

Aéroport Nantes Atlantique
44346 Bouguenais

- Prendre E3

  3 min (2,1 km)

- Continuer sur E3 en direction de La Chapelle-sur-Erdre. Prendre la sortie 25 et quitter A11

  13 min (16,9 km)

- Continuer sur D39 en direction de votre destination

  2 min (1,2 km)

Westotel Nantes Atlantique
34 Rue de la Vrière, 44240 La Chapelle-sur-Erdre

Cet itinéraire est fourni à titre indicatif. Il est possible que vous deviez suivre un itinéraire différent de celui indiqué en raison de travaux, de bouchons, des conditions météorologiques, de déviations ou d'autres perturbations. Veuillez en tenir compte lors de la préparation de votre trajet. Veillez en outre à respecter le code de la route et la signalisation sur votre trajet.

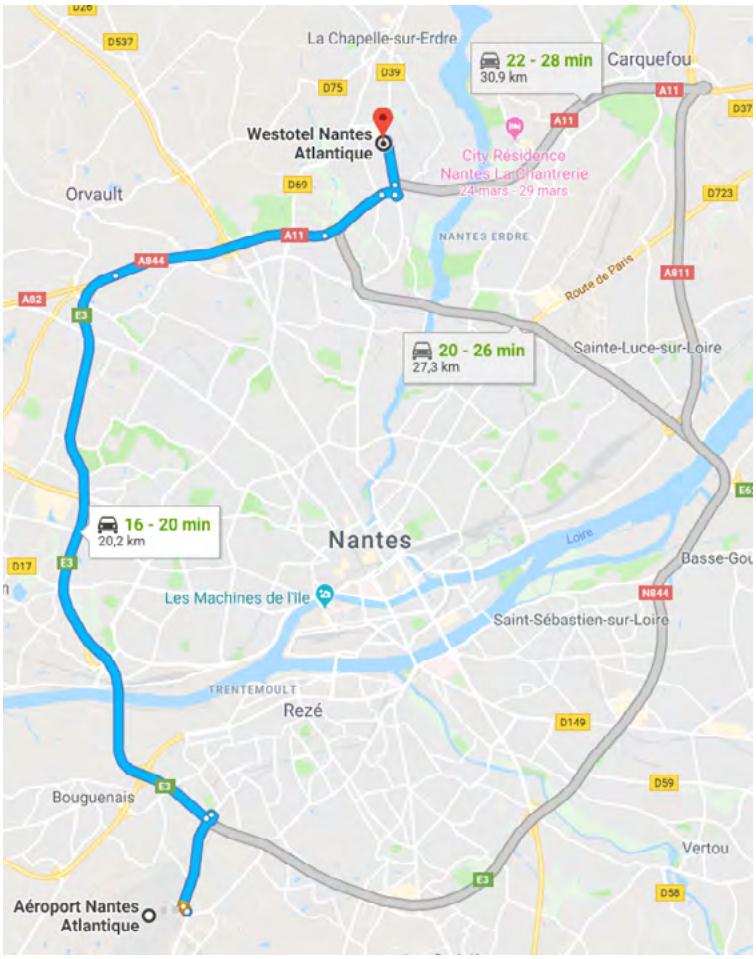

EN BUS

Exemple d'itinéraire le dimanche soir, 24 mars

Heure	Indications	Durée
15h30	De l'arrêt Aéroport de Nantes-Atlantique (Aéroport), Prendre le Bus NA en direction de Commerce	24min
15h54	Descendre à l'arrêt Commerce	
15h55	Rejoindre l'arrêt Commerce	30sec
15h55		
15h55	Attente	12min
16h08		
16h08	Prendre le Bus 26 en direction de Jonelière	18min
16h26	Descendre à l'arrêt Vincent Scotto	
16h32	Prendre le Bus 86 en direction de La Chapelle Aulnay/Coutancière	12min
16h44	Descendre à l'arrêt Vrière	
16h45	De Vrière	07min
16h52	Rejoindre à pied Westotel Nantes Atlantique	

ATTENTION: Nantes est une ville ou le trafic est dense, les itinéraires proposés sont à titre indicatif. Aux heures de pointe, soit le matin et en fin de journée, la durée du trajet peut être rallongée.

EN VOITURE

NANTES - CENTRE VILLE -

1 Rue de Briord, 44000 Nantes

- Prendre Rue Saint-Vincent en direction de Rue de Strasbourg

  1 min (170 m)

- Rouler de Quai Henri Barbusse, Boulevard Michelet, Boulevard Guy Mollet, Boulevard Martin Luther King..., puis D39 à La Chapelle-sur-Erdre

  17 min (8,5 km)

- Rouler en direction de votre destination

  16 s (20 m)

Westotel Nantes Atlantique

34 Rue de la Vrière, 44240 La Chapelle-sur-Erdre

Cet itinéraire est fourni à titre indicatif. Il est possible que vous deviez suivre un itinéraire différent de celui indiqué en raison de travaux, de bouchons, des conditions météorologiques, de déviations ou d'autres perturbations. Veuillez en tenir compte lors de la préparation de votre trajet. Veillez en outre à respecter le code de la route et la signalisation sur votre trajet.

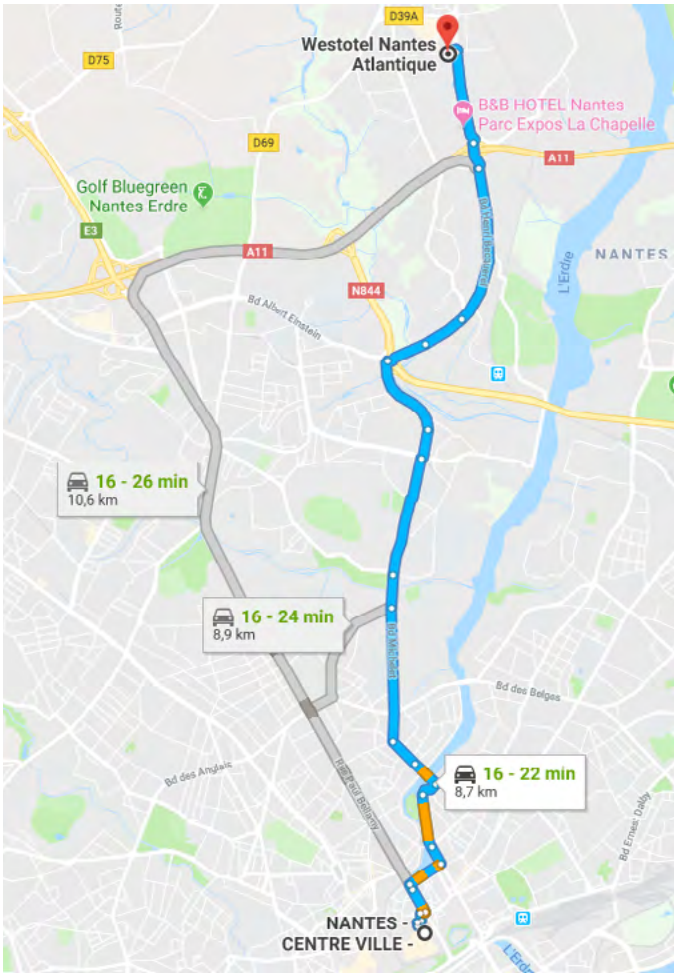

EN BUS

Exemple d'itinéraire le lundi 25 mars, arrivée avant 8h30

Heure	Indications	Durée
07h28	De GARE SNCF SUD	01min
07h30	Rejoindre à pied Gare Sud	
07h31	Prendre le Bus C2 en direction de Le Cardo	25min BUS C2
07h56	Descendre à l'arrêt Bout des Pavés	
07h57	Rejoindre l'arrêt Bout des Pavés	30sec
07h57		
07h57	Attente	01min
07h59		
07h59	Prendre le Bus 86 en direction de La Chapelle Aulnay/Coutancière	17min BUS 86
08h16	Descendre à l'arrêt Vrière	
08h17	De Vrière	07min
08h24	Rejoindre à pied Westotel Nantes Atlantique	

Exemple d'itinéraire le lundi 25 mars, départ après 18h

Heure	Indications	Durée
18h01	De Westotel Nantes Atlantique	07min
18h09	Rejoindre à pied Vrière	
18h10	Prendre le Bus 86 en direction de Bout des Pavés	16min BUS 86
18h26	Descendre à l'arrêt Fantaisie	
18h27	De l'arrêt Fantaisie	01min
18h28	Rejoindre l'arrêt Bout des Pavés	
18h28	Attente	03min
18h32		
18h32	Prendre le Bus C2 en direction de Gare Sud	21min BUS C2
18h53	Descendre à l'arrêt Commerce	
18h54	De Commerce	08min
19h02	Rejoindre à pied Château Des Ducs De Bretagne	

ATTENTION: Nantes est une ville ou le trafic est dense, les itinéraires proposés sont à titre indicatif. Aux heures de pointe, soit le matin et en fin de journée, la durée du trajet peut être rallongée.
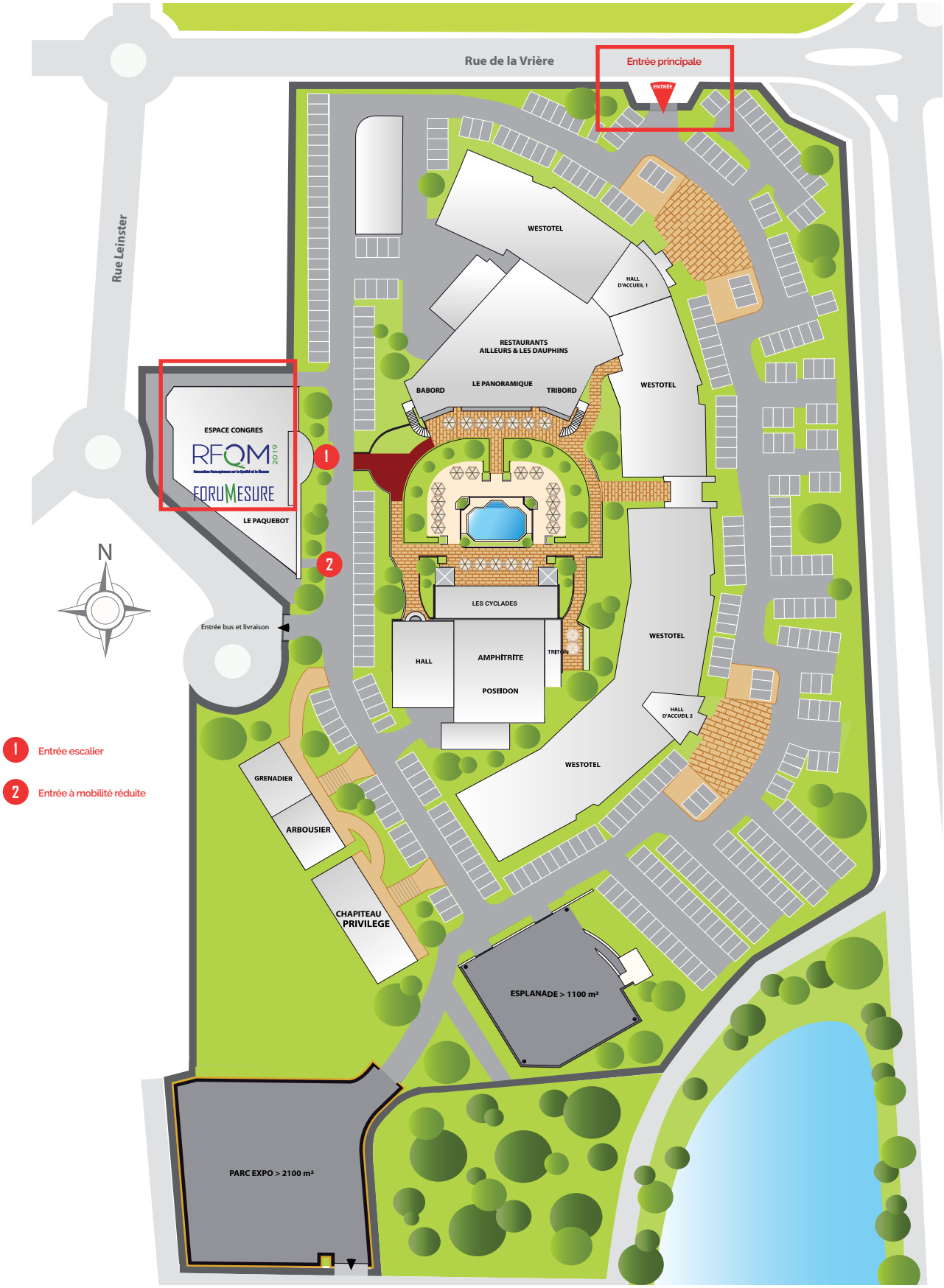
PLAN GÉNÉRAL